
















### HRANICE, IDENTIFIKACE PLOCH

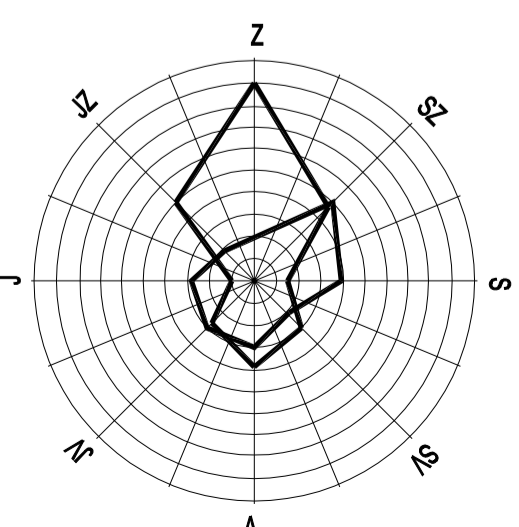
-  hranice katastrálního území
-  hranice zastavěného území k 30.9.2010
-  hranice zastavitelných ploch
-  hranice k.ú. sousedních obcí
-  zastavěné plochy
-  zastavitelné plochy
-  plochy přestavby
-  koridory pro technickou infrastrukturu
-  územní rezerva
-  plochy určené k prověření územní studií

### k.ú. Hoříce u Blanska

ÚZEMNÍ PLÁN ČERNÁ HORA ZÁZNAM O ÚČINNOSTI	
Správní orgán, který územní plán vydal	Zastupitelstvo městyse Černá Hora
číslo jednací	
datum vydání	
datum nabytí účinnosti územního plánu	
Oprávněná úřední osoba pořizovatele	
Jméno a příjmení	Ing.arch. Jiří Kouřil
Funkce	vedoucí oddělení ÚR a RR stavebního úřadu
Podpis	Městský úřad Blansko
Razítko	

### POPIS ZASTAVITELNÝCH PLOCH

-  označení návrhové lokality
-  číslo návrhové plochy
-  označení lokality přestavby
-  číslo plochy přestavby
-  funkční regulace



I/1/A	
I/1/B	
I/1/C	

SCHEMA-KLAD LISTŮ

PROJEKTANT	ING.ARCH.MICHAL KOTÁSEK	DATUM	11/2011	ÚZEMNÍ PLÁN ČERNÁ HORA
VYPRACOVAL	ING.ARCH.PAVLA KOTÁSKOVÁ	FORMÁT	A4	
ZODPOVĚDNÝ PROJEKTANT	ING.ARCH.MICHAL KOTÁSEK	STUPEŇ		výkres základního členění
POŘIZOVATEL	MĚSTSKÝ ÚŘAD BLANSKO	MĚŘITKO	1 : 5000	
ZAKÁZKOVÉ ČÍSLO	UZ2010			<b>I/1</b>